DEŠŤOVÁ STOKA "DA"

KATASTRY	Třeboň
PARCELNÍ ČÍSLA	(3) (4) (5) 1555/1
DRUH POVRCHU	komunikace
VZDÁLENOSTI ŠACHET	(6) 38.24 / 36.34 / 33.96
OZNAČENÍ ŠACHET	DA1, DA2/190.9°, DA3/201.4°, DA4/181.4°, DA5

SMĚROVÉ POMĚRY

MĚŘÍTKA 1:500/100

LEGENDA TYPŮ ČAR
PŮVODNÍ TERÉN
HRUBÉ TERÉNNÍ ÚPRAVY
UPRAVENÝ TERÉN

(n) TABULKA VYSVĚTLIVEK
(1) 3170.8-11.21
(2) 150.04-2.51
(3) 1554/2
(4) 1556
(5) 1532/2
(6) 2.51

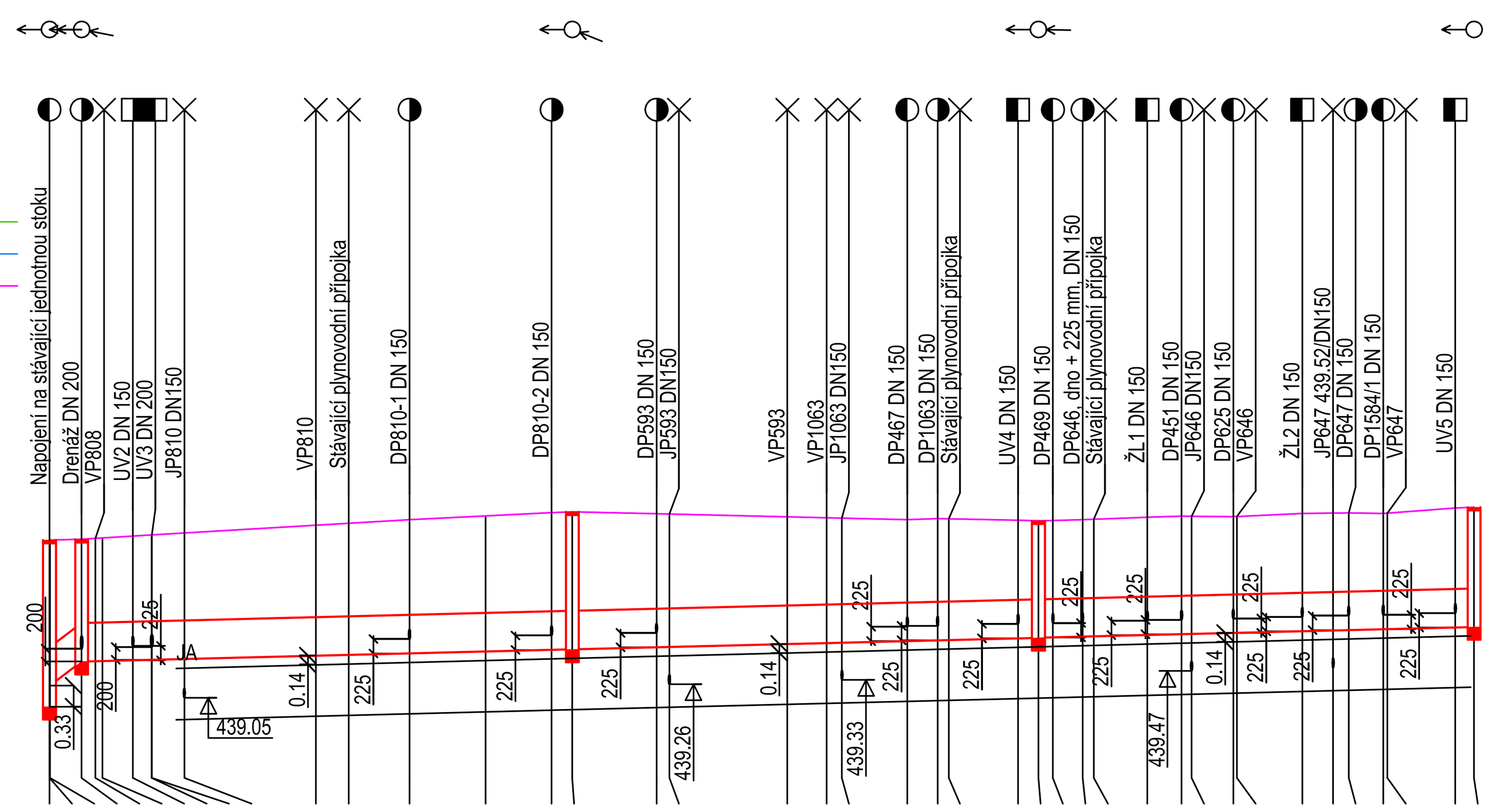

KÓTA UPRAVENÉHO TERÉNU: 441.51 441.51 441.51 441.52 441.54 441.54 441.57 441.59 441.59 441.62 441.74 441.77 441.83 441.89 441.94 441.95 441.92 441.92 441.87 441.86 441.85 441.83 441.85 441.84 441.82 441.81 441.82 441.83 441.84 441.86 441.88 441.88 441.87 441.88 441.93 441.93 441.93 441.92 441.93 442.01 442.02

HLOUBKA VÝKOPU: 2.76 2.44 2.43 2.07 2.08 2.08 2.10 2.11 2.11 2.13 2.20 2.22 2.25 2.28 2.31 2.31 2.25 2.24 2.15 2.12 2.11 2.06 2.07 2.05 2.01 1.99 1.99 1.99 2.00 2.00 2.00 2.00 1.97 1.98 2.01 2.00 1.99 1.97 1.97 2.03 2.03

KÓTA VÝKOPU: 438.75 439.07 439.08 439.45 439.46 439.46 439.47 439.48 439.48 439.49 439.54 439.55 439.58 439.61 439.63 439.64 439.67 439.68 439.72 439.74 439.74 439.77 439.78 439.79 439.81 439.82 439.83 439.84 439.84 439.86 439.88 439.88 439.90 439.90 439.92 439.93 439.94 439.95 439.96 439.98 439.99

HLOUBKA DNA POTRUBÍ: 2.60 2.27 2.26 1.90 1.92 1.92 1.94 1.95 1.95 1.97 2.03 2.05 2.09 2.12 2.14 2.15 2.08 2.08 1.98 1.96 1.94 1.90 1.90 1.89 1.84 1.82 1.83 1.83 1.83 1.83 1.84 1.84 1.81 1.82 1.84 1.83 1.82 1.80 1.81 1.86 1.87

KÓTA DNA POTRUBÍ: 438.91 439.24 439.25 439.62 439.62 439.62 439.63 439.64 439.64 439.65 439.71 439.72 439.74 439.77 439.80 439.80 439.84 439.84 439.89 439.90 439.91 439.93 439.95 439.95 439.98 439.99 439.99 440.00 440.01 440.03 440.04 440.04 440.06 440.06 440.09 440.10 440.11 440.12 440.12 440.15 440.15

KÓTA PŮVODNÍHO TERÉNU: 441.51 441.51 441.51 441.52 441.54 441.54 441.57 441.59 441.59 441.62 441.74 441.77 441.83 441.89 441.94 441.95 441.92 441.92 441.87 441.86 441.85 441.83 441.85 441.84 441.82 441.81 441.82 441.83 441.84 441.86 441.88 441.88 441.87 441.88 441.93 441.93 441.93 441.92 441.93 442.01 442.02

SROVNÁVACÍ ROVINA: 430

STANIČENÍ [km/m]: 0.0 — 0.05 2.51 3.58 4.12 6.50 7.95 7.98 10.51 20.77 23.33 28.07 34.00 39.14 40.75 47.32 48.32 57.52 60.58 61.78 66.87 69.23 70.11 75.50 77.09 78.22 80.54 81.42 85.59 88.25 89.03 92.28 92.57 97.66 — 0.1 — 0.06 1.28 3.97 4.29 9.59 11.05

PROFIL[mm]-MATERIÁL-DÉLKA[m]	DN600-PP SN12-111.05
SKLON[promile]-DÉLKA[m]	(2) 4.97-108.54
ULOŽENÍ	Pískové lože 120°, obsyp pískem 300 mm
KAPACITNÍ PRŮTOK[l/s]-RYCHLOST[m/s]	(1) 560.9-1.98

DEŠŤOVÁ KANALIZAČNÍ PŘÍPOJKA "DP451"

KATASTRY	Třeboň
PARCELNÍ ČÍSLA	1555/1
DRUH POVRCHU	zpevněná plocha
VZDÁLENOSTI ŠACHET	6.20
OZNAČENÍ ŠACHET	DP451a

SMĚROVÉ POMĚRY

MĚŘÍTKA 1:200/100

LEGENDA TYPŮ ČAR
PŮVODNÍ TERÉN
HRUBÉ TERÉNNÍ ÚPRAVY
UPRAVENÝ TERÉN

(n) TABULKA VYSVĚTLIVEK
(1) Pískové lože 120°, obsyp pískem 300 mm

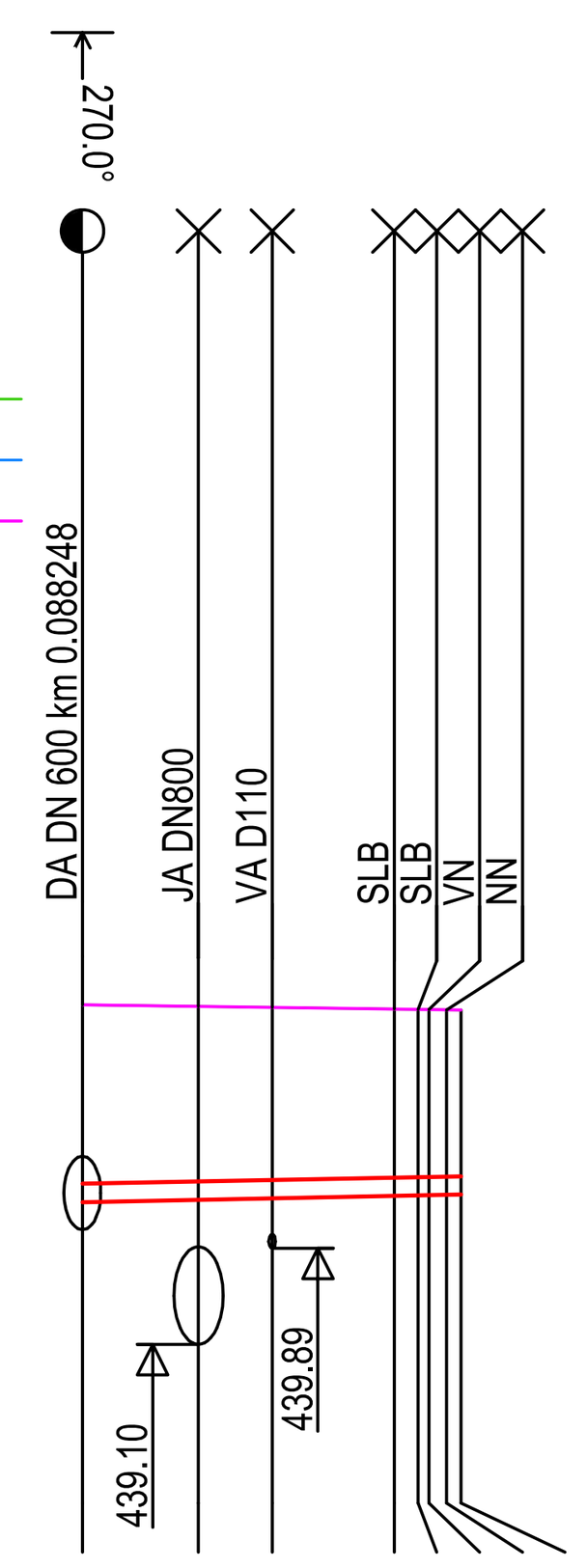

KÓTA UPRAVENÉHO TERÉNU: 441.88 441.87 441.86 441.85 441.84 441.84 441.84 441.84
HLOUBKA VÝKOPU: 1.77 1.74 1.72 1.69 1.67 1.67 1.67 1.67
KÓTA VÝKOPU: 440.11 440.13 440.14 440.16 440.17 440.17 440.17 440.17
HLOUBKA DNA POTRUBÍ: 1.61 1.59 1.56 1.53 1.52 1.52 1.51 1.51
KÓTA DNA POTRUBÍ: 440.27 440.28 440.30 440.32 440.32 440.32 440.33 440.33
KÓTA PŮVODNÍHO TERÉNU: 441.88 441.87 441.86 441.85 441.84 441.84 441.84 441.84
SROVNÁVACÍ ROVINA: 430
STANIČENÍ [km/m]: 0.0 1.90 3.11 5.10 5.50 5.67 5.96 6.20

PROFIL[mm]-MATERIÁL-DÉLKA[m]	DN150-PP SN12-6.20
SKLON[promile]-DÉLKA[m]	10.04-6.20
ULOŽENÍ	(1)
KAPACITNÍ PRŮTOK[l/s]-RYCHLOST[m/s]	22.5-1.27

DEŠŤOVÁ KANALIZAČNÍ PŘÍPOJKA "DP467"

KATASTRY	Třeboň
PARCELNÍ ČÍSLA	1555/1
DRUH POVRCHU	zpevněná plocha
VZDÁLENOSTI ŠACHET	6.31
OZNAČENÍ ŠACHET	DP467a

SMĚROVÉ POMĚRY

MĚŘÍTKA 1:200/100

LEGENDA TYPŮ ČAR
PŮVODNÍ TERÉN
HRUBÉ TERÉNNÍ ÚPRAVY
UPRAVENÝ TERÉN

(n) TABULKA VYSVĚTLIVEK
(1) Pískové lože 120°, obsyp pískem 300 mm

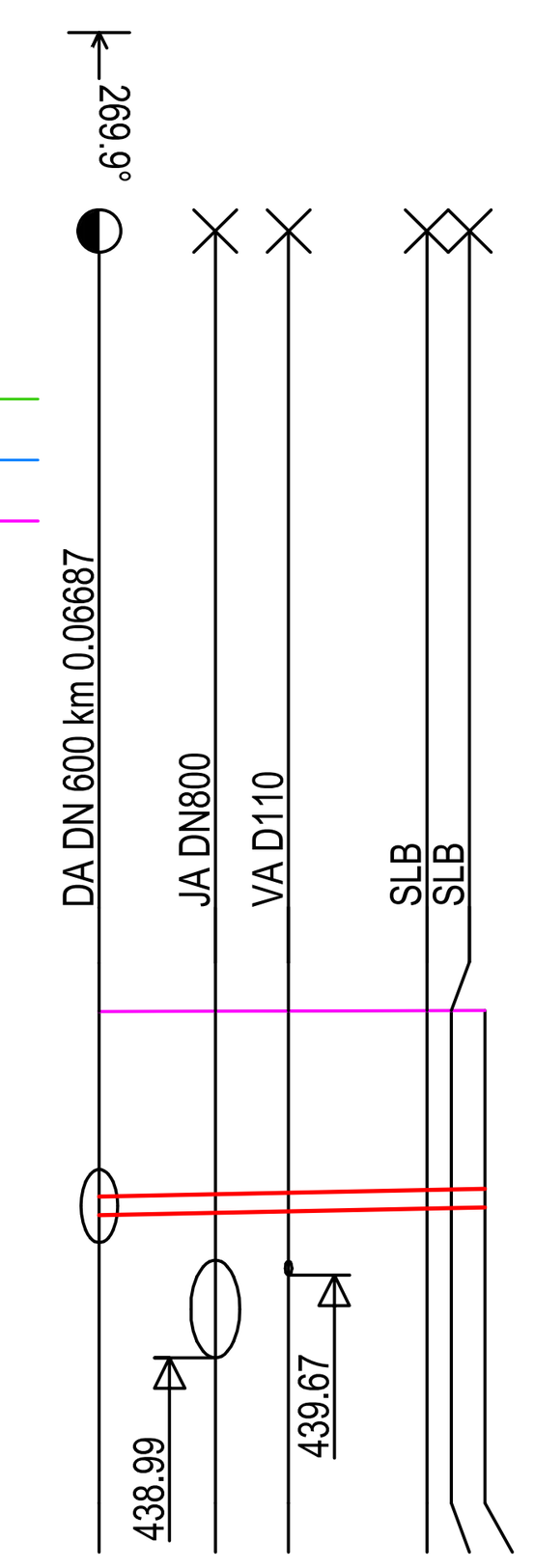

KÓTA UPRAVENÉHO TERÉNU: 441.83 441.83 441.83 441.83 441.83 441.83
HLOUBKA VÝKOPU: 1.82 1.80 1.79 1.77 1.77 1.76
KÓTA VÝKOPU: 440.01 440.03 440.04 440.06 440.06 440.07
HLOUBKA DNA POTRUBÍ: 1.67 1.65 1.64 1.62 1.61 1.61
KÓTA DNA POTRUBÍ: 440.16 440.18 440.19 440.21 440.22 440.22
KÓTA PŮVODNÍHO TERÉNU: 441.83 441.83 441.83 441.83 441.83 441.83
SROVNÁVACÍ ROVINA: 430
STANIČENÍ [km/m]: 0.0 1.90 3.10 5.36 5.76 6.31

PROFIL[mm]-MATERIÁL-DÉLKA[m]	DN150-PP SN12-6.31
SKLON[promile]-DÉLKA[m]	10.04-6.31
ULOŽENÍ	(1)
KAPACITNÍ PRŮTOK[l/s]-RYCHLOST[m/s]	22.5-1.27

DEŠŤOVÁ KANALIZAČNÍ PŘÍPOJKA "DP469"

KATASTRY	Třeboň
PARCELNÍ ČÍSLA	1555/1
DRUH POVRCHU	zpevněná plocha
VZDÁLENOSTI ŠACHET	6.26
OZNAČENÍ ŠACHET	DP469a

SMĚROVÉ POMĚRY

MĚŘÍTKA 1:200/100

LEGENDA TYPŮ ČAR
PŮVODNÍ TERÉN
HRUBÉ TERÉNNÍ ÚPRAVY
UPRAVENÝ TERÉN

(n) TABULKA VYSVĚTLIVEK
(1) Pískové lože 120°, obsyp pískem 300 mm

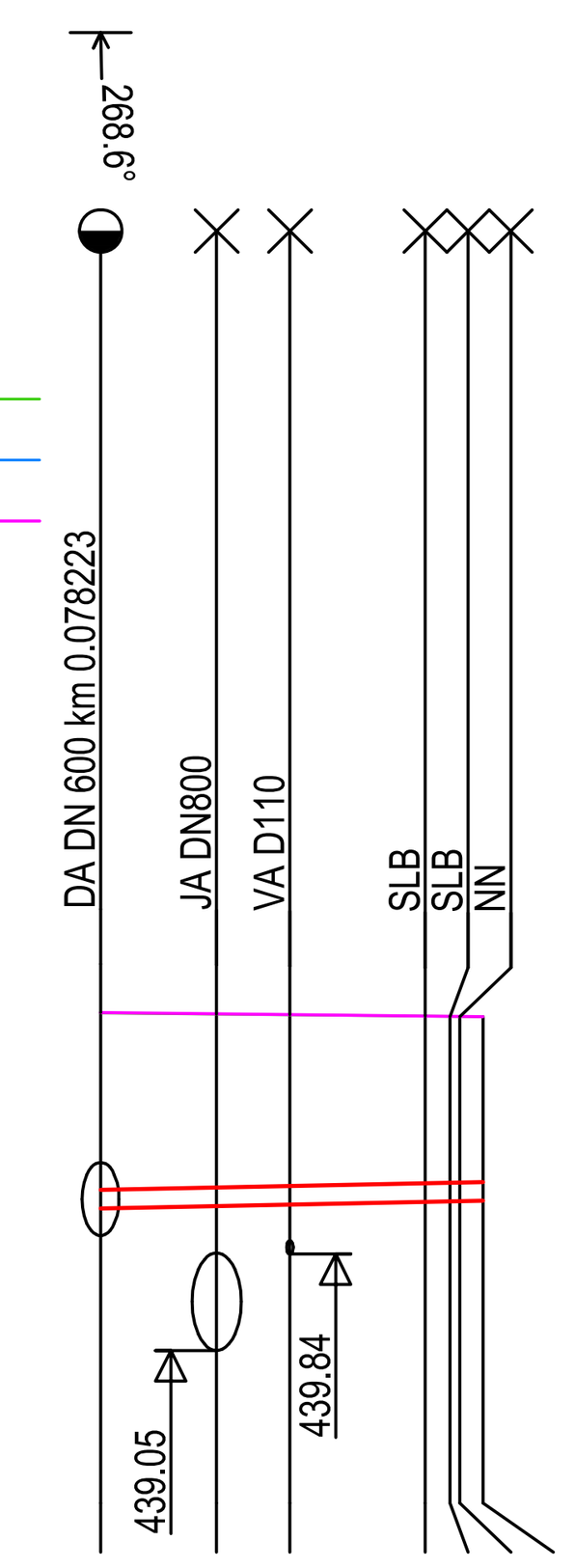

KÓTA UPRAVENÉHO TERÉNU: 441.82 441.81 441.80 441.79 441.79 441.79 441.78
HLOUBKA VÝKOPU: 1.76 1.73 1.71 1.67 1.67 1.67 1.65
KÓTA VÝKOPU: 440.06 440.08 440.09 440.12 440.12 440.12 440.13
HLOUBKA DNA POTRUBÍ: 1.60 1.57 1.55 1.52 1.52 1.51 1.50
KÓTA DNA POTRUBÍ: 440.22 440.24 440.25 440.27 440.27 440.28 440.28
KÓTA PŮVODNÍHO TERÉNU: 441.82 441.81 441.80 441.79 441.79 441.79 441.78
SROVNÁVACÍ ROVINA: 430
STANIČENÍ [km/m]: 0.0 1.90 3.10 5.32 5.73 5.88 6.26

PROFIL[mm]-MATERIÁL-DÉLKA[m]	DN150-PP SN12-6.26
SKLON[promile]-DÉLKA[m]	10.06-6.26
ULOŽENÍ	(1)
KAPACITNÍ PRŮTOK[l/s]-RYCHLOST[m/s]	22.5-1.27

DEŠŤOVÁ KANALIZAČNÍ PŘÍPOJKA "DP575"

KATASTRY	Třeboň
PARCELNÍ ČÍSLA	1556
DRUH POVRCHU	(3) (4) trávník
VZDÁLENOSTI ŠACHET	5.73
OZNAČENÍ ŠACHET	DP575, DP575a

SMĚROVÉ POMĚRY

MĚŘÍTKA 1:200/100

LEGENDA TYPŮ ČAR
PŮVODNÍ TERÉN
HRUBÉ TERÉNNÍ ÚPRAVY
UPRAVENÝ TERÉN

(n) TABULKA VYSVĚTLIVEK
(1) Pískové lože 120°, obsyp pískem 300 mm
(2) DN150-PP SN12-5.73
(3) komunikace
(4) chodník

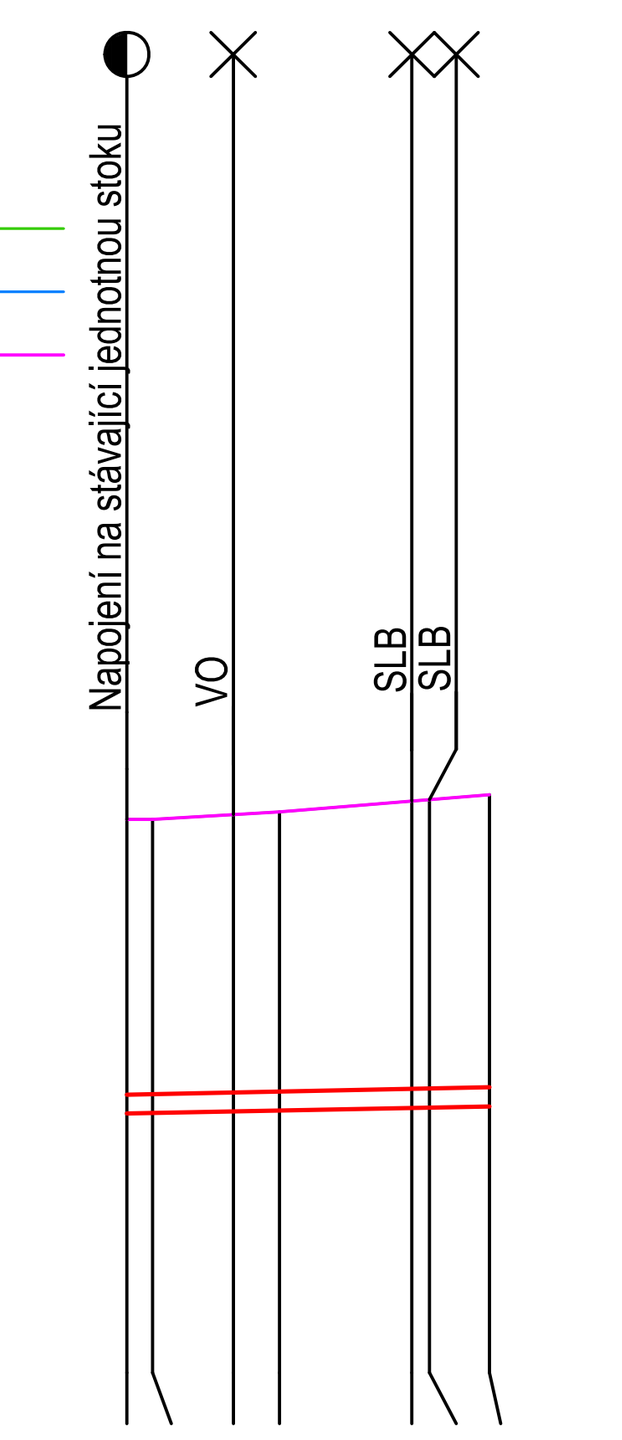

KÓTA UPRAVENÉHO TERÉNU: 441.17 441.17 441.21 441.24 441.32 441.33 441.37
HLOUBKA VÝKOPU: 2.47 2.47 2.50 2.52 2.58 2.59 2.62
KÓTA VÝKOPU: 438.70 438.70 438.71 438.72 438.74 438.74 438.75
HLOUBKA DNA POTRUBÍ: 2.32 2.32 2.34 2.37 2.43 2.43 2.46
KÓTA DNA POTRUBÍ: 438.85 438.85 438.87 438.87 438.89 438.90 438.91
KÓTA PŮVODNÍHO TERÉNU: 441.17 441.17 441.21 441.24 441.32 441.33 441.37
SROVNÁVACÍ ROVINA: 429
STANIČENÍ [km/m]: 0.0 0.40 1.68 2.41 4.51 4.78 5.73

PROFIL[mm]-MATERIÁL-DÉLKA[m]	(2)
SKLON[promile]-DÉLKA[m]	9.94-5.73
ULOŽENÍ	(1)
KAPACITNÍ PRŮTOK[l/s]-RYCHLOST[m/s]	22.4-1.27

DEŠŤOVÁ KANALIZAČNÍ PŘÍPOJKA "DP593"

KATASTRY	Třeboň
PARCELNÍ ČÍSLA	1555/1
DRUH POVRCHU	zpevněná plocha
VZDÁLENOSTI ŠACHET	5.69
OZNAČENÍ ŠACHET	DP593a

SMĚROVÉ POMĚRY

MĚŘÍTKA 1:200/100

LEGENDA TYPŮ ČAR
PŮVODNÍ TERÉN
HRUBÉ TERÉNNÍ ÚPRAVY
UPRAVENÝ TERÉN

(n) TABULKA VYSVĚTLIVEK
(1) Pískové lože 120°, obsyp pískem 300 mm
(2) DN150-PP SN12-5.69

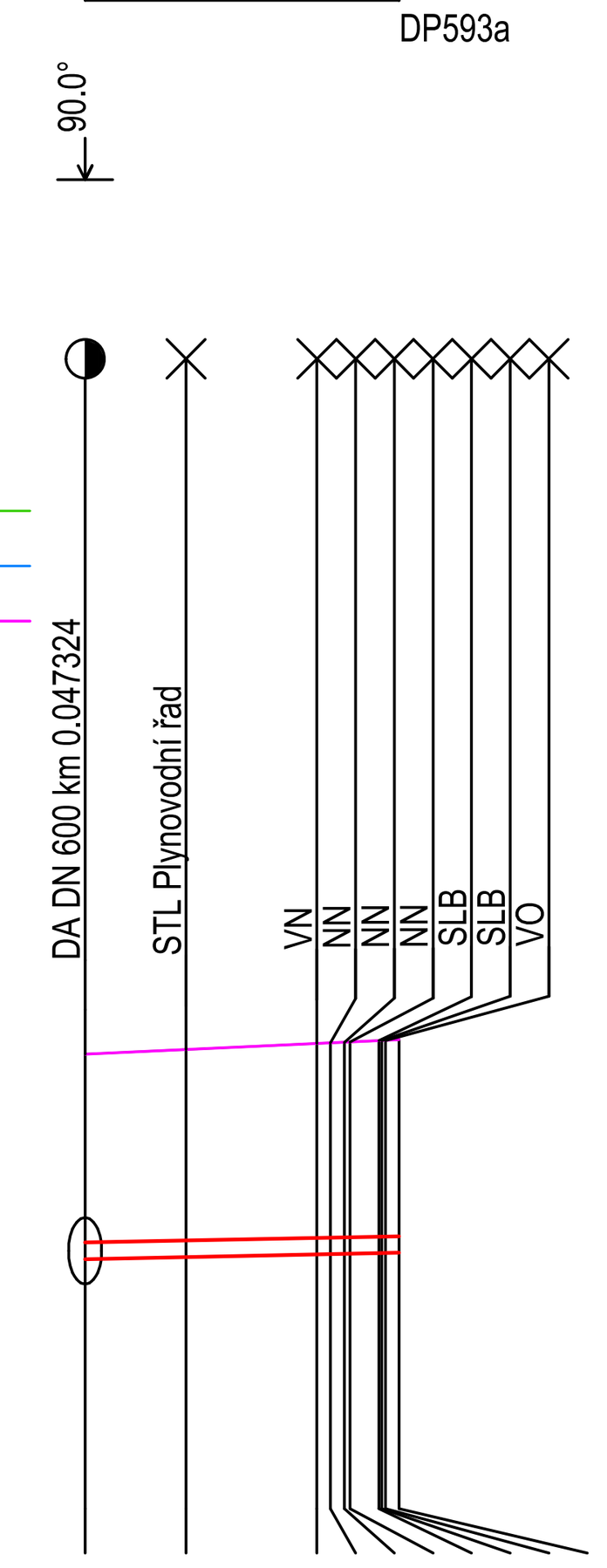

KÓTA UPRAVENÉHO TERÉNU: 441.92 441.96 442.02 442.02 442.03 442.03 442.04 442.04 442.04 442.05
HLOUBKA VÝKOPU: 2.01 2.03 2.07 2.07 2.07 2.07 2.08 2.08 2.08 2.08
KÓTA VÝKOPU: 439.91 439.93 439.95 439.95 439.96 439.96 439.96 439.96 439.96 439.97
HLOUBKA DNA POTRUBÍ: 1.86 1.88 1.92 1.91 1.92 1.92 1.92 1.92 1.92 1.93
KÓTA DNA POTRUBÍ: 440.06 440.08 440.10 440.11 440.11 440.11 440.12 440.12 440.12 440.12
KÓTA PŮVODNÍHO TERÉNU: 441.92 441.96 442.02 442.02 442.03 442.03 442.04 442.04 442.04 442.05
SROVNÁVACÍ ROVINA: 430
STANIČENÍ [km/m]: 0.0 1.83 4.20 4.45 4.70 4.80 5.33 5.38 5.45 5.69

PROFIL[mm]-MATERIÁL-DÉLKA[m]	(2)
SKLON[promile]-DÉLKA[m]	10.09-5.69
ULOŽENÍ	(1)
KAPACITNÍ PRŮTOK[l/s]-RYCHLOST[m/s]	22.5-1.28

DEŠŤOVÁ KANALIZAČNÍ PŘÍPOJKA "DP625"

KATASTRY	Třeboň
PARCELNÍ ČÍSLA	1555/1
DRUH POVRCHU	zpevněná plocha
VZDÁLENOSTI ŠACHET	6.15
OZNAČENÍ ŠACHET	DP625a

SMĚROVÉ POMĚRY

MĚŘÍTKA 1:200/100

LEGENDA TYPŮ ČAR
PŮVODNÍ TERÉN
HRUBÉ TERÉNNÍ ÚPRAVY
UPRAVENÝ TERÉN

(n) TABULKA VYSVĚTLIVEK
(1) Pískové lože 120°, obsyp pískem 300 mm

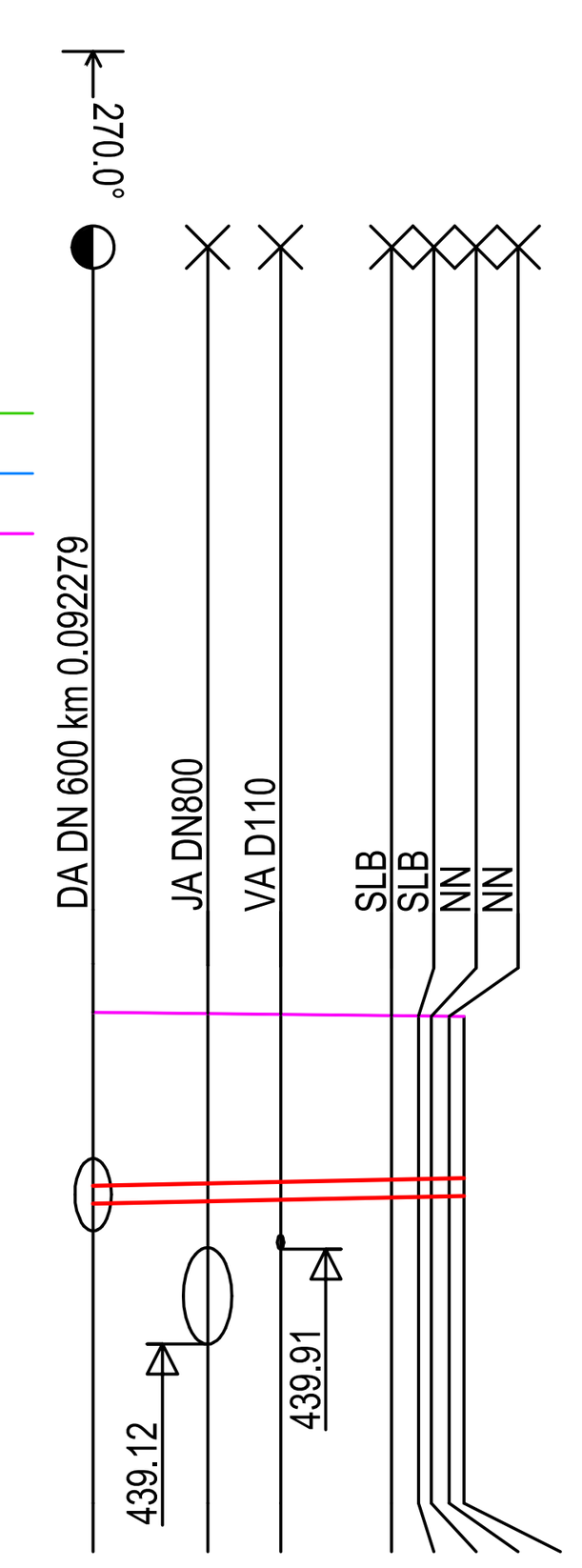

KÓTA UPRAVENÉHO TERÉNU: 441.87 441.86 441.86 441.85 441.84 441.84 441.84 441.84
HLOUBKA VÝKOPU: 1.74 1.71 1.70 1.67 1.65 1.65 1.65 1.65
KÓTA VÝKOPU: 440.13 440.15 440.16 440.18 440.19 440.19 440.19 440.19
HLOUBKA DNA POTRUBÍ: 1.58 1.55 1.54 1.51 1.50 1.50 1.49 1.49
KÓTA DNA POTRUBÍ: 440.29 440.31 440.32 440.34 440.34 440.34 440.35 440.35
KÓTA PŮVODNÍHO TERÉNU: 441.87 441.86 441.86 441.85 441.84 441.84 441.84 441.84
SROVNÁVACÍ ROVINA: 430
STANIČENÍ [km/m]: 0.0 1.90 3.11 4.95 5.40 5.61 5.91 6.15

PROFIL[mm]-MATERIÁL-DÉLKA[m]	DN150-PP SN12-6.15
SKLON[promile]-DÉLKA[m]	10.11-6.15
ULOŽENÍ	(1)
KAPACITNÍ PRŮTOK[l/s]-RYCHLOST[m/s]	22.6-1.28

DEŠŤOVÁ KANALIZAČNÍ PŘÍPOJKA "DP646"

KATASTRY	Třeboň
PARCELNÍ ČÍSLA	1555/1
DRUH POVRCHU	zpevněná plocha
VZDÁLENOSTI ŠACHET	5.59
OZNAČENÍ ŠACHET	DP646a

SMĚROVÉ POMĚRY

MĚŘÍTKA 1:200/100

LEGENDA TYPŮ ČAR
PŮVODNÍ TERÉN
HRUBÉ TERÉNNÍ ÚPRAVY
UPRAVENÝ TERÉN

(n) TABULKA VYSVĚTLIVEK
(1) Pískové lože 120°, obsyp pískem 300 mm
(2) DN150-PP SN12-5.59

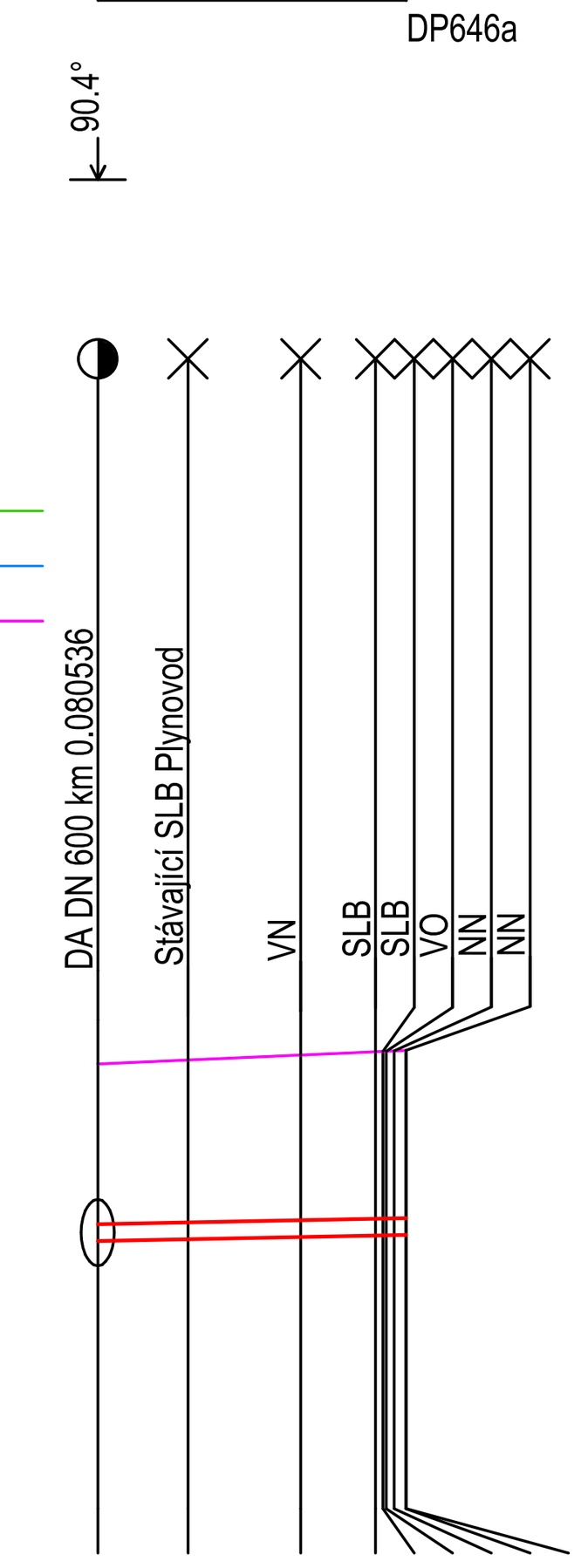

KÓTA UPRAVENÉHO TERÉNU: 441.83 441.87 441.91 441.94 441.94 441.95 441.95 441.95
HLOUBKA VÝKOPU: 1.76 1.78 1.80 1.82 1.81 1.81 1.82 1.82
KÓTA VÝKOPU: 440.07 440.09 440.11 440.12 440.13 440.13 440.13 440.13
HLOUBKA DNA POTRUBÍ: 1.60 1.63 1.65 1.66 1.66 1.67 1.67 1.67
KÓTA DNA POTRUBÍ: 440.23 440.24 440.26 440.28 440.28 440.28 440.28 440.28
KÓTA PŮVODNÍHO TERÉNU: 441.83 441.87 441.91 441.94 441.94 441.95 441.95 441.95
SROVNÁVACÍ ROVINA: 430
STANIČENÍ [km/m]: 0.0 1.64 3.68 5.03 5.17 5.23 5.37 5.58

PROFIL[mm]-MATERIÁL-DÉLKA[m]	(2)
SKLON[promile]-DÉLKA[m]	9.93-5.59
ULOŽENÍ	(1)
KAPACITNÍ PRŮTOK[l/s]-RYCHLOST[m/s]	22.3-1.26

DEŠŤOVÁ KANALIZAČNÍ PŘÍPOJKA "DP647"

KATASTRY	Třeboň
PARCELNÍ ČÍSLA	1555/1
DRUH POVRCHU	zpevněná plocha
VZDÁLENOSTI ŠACHET	5.91
OZNAČENÍ ŠACHET	DP647a

SMĚROVÉ POMĚRY

MĚŘÍTKA 1:200/100

LEGENDA TYPŮ ČAR
PŮVODNÍ TERÉN
HRUBÉ TERÉNNÍ ÚPRAVY
UPRAVENÝ TERÉN

(n) TABULKA VYSVĚTLIVEK
(1) Pískové lože 120°, obsyp pískem 300 mm

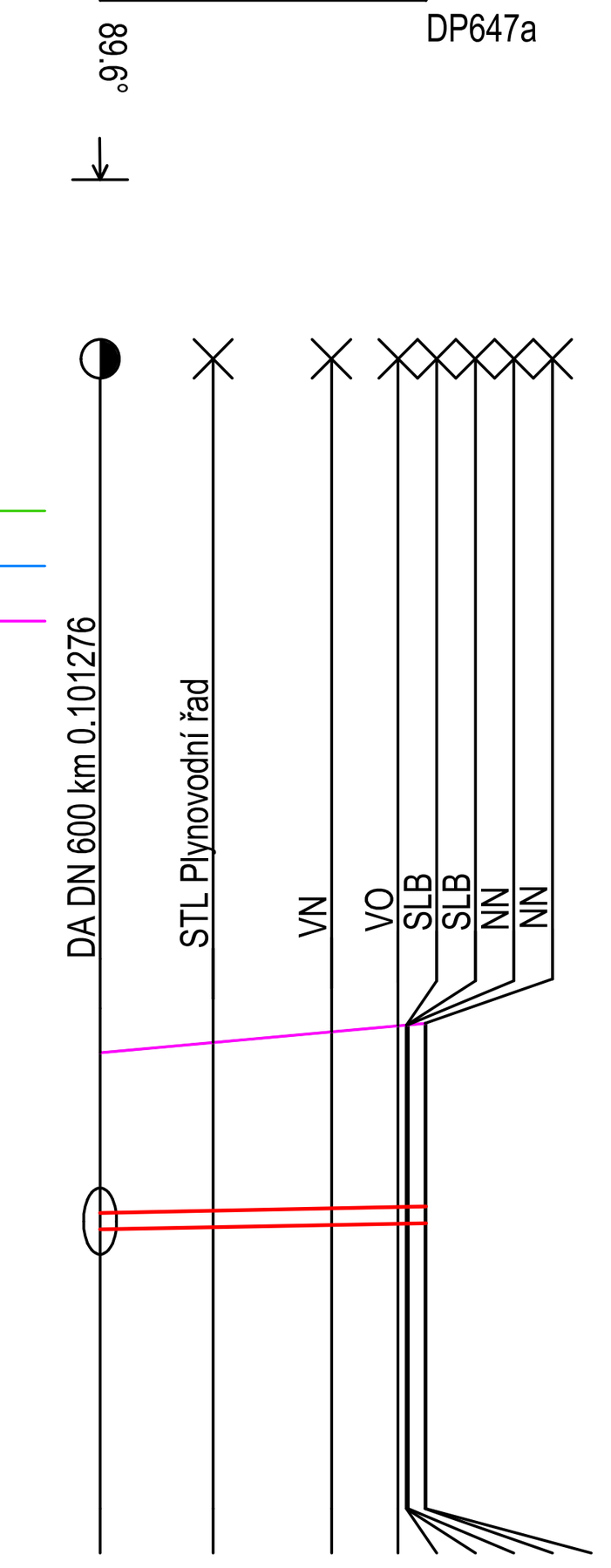

KÓTA UPRAVENÉHO TERÉNU: 441.93 442.03 442.12 442.18 442.18 442.18 442.19 442.20 442.20
HLOUBKA VÝKOPU: 1.75 1.83 1.90 1.95 1.95 1.95 1.96 1.96 1.96
KÓTA VÝKOPU: 440.18 440.20 440.22 440.23 440.23 440.23 440.23 440.24 440.24
HLOUBKA DNA POTRUBÍ: 1.60 1.68 1.75 1.80 1.79 1.79 1.80 1.81 1.81
KÓTA DNA POTRUBÍ: 440.33 440.35 440.37 440.38 440.39 440.39 440.39 440.39 440.39
KÓTA PŮVODNÍHO TERÉNU: 441.93 442.03 442.12 442.18 442.18 442.18 442.19 442.20 442.20
SROVNÁVACÍ ROVINA: 430
STANIČENÍ [km/m]: 0.0 2.05 4.20 5.40 5.55 5.59 5.89 5.91

PROFIL[mm]-MATERIÁL-DÉLKA[m]	DN150-PP SN12-5.91
SKLON[promile]-DÉLKA[m]	9.91-5.91
ULOŽENÍ	(1)
KAPACITNÍ PRŮTOK[l/s]-RYCHLOST[m/s]	22.3-1.26

DEŠŤOVÁ KANALIZAČNÍ PŘÍPOJKA "DP810-1"

KATASTRY	Třeboň
PARCELNÍ ČÍSLA	1555/1
DRUH POVRCHU	zpevněná plocha
VZDÁLENOSTI ŠACHET	8.21
OZNAČENÍ ŠACHET	DP810-1a

SMĚROVÉ POMĚRY

MĚŘÍTKA 1:250/100

LEGENDA TYPŮ ČAR
PŮVODNÍ TERÉN
HRUBÉ TERÉNNÍ ÚPRAVY
UPRAVENÝ TERÉN

(n) TABULKA VYSVĚTLIVEK
(1) Pískové lože 120°, obsyp pískem 300 mm

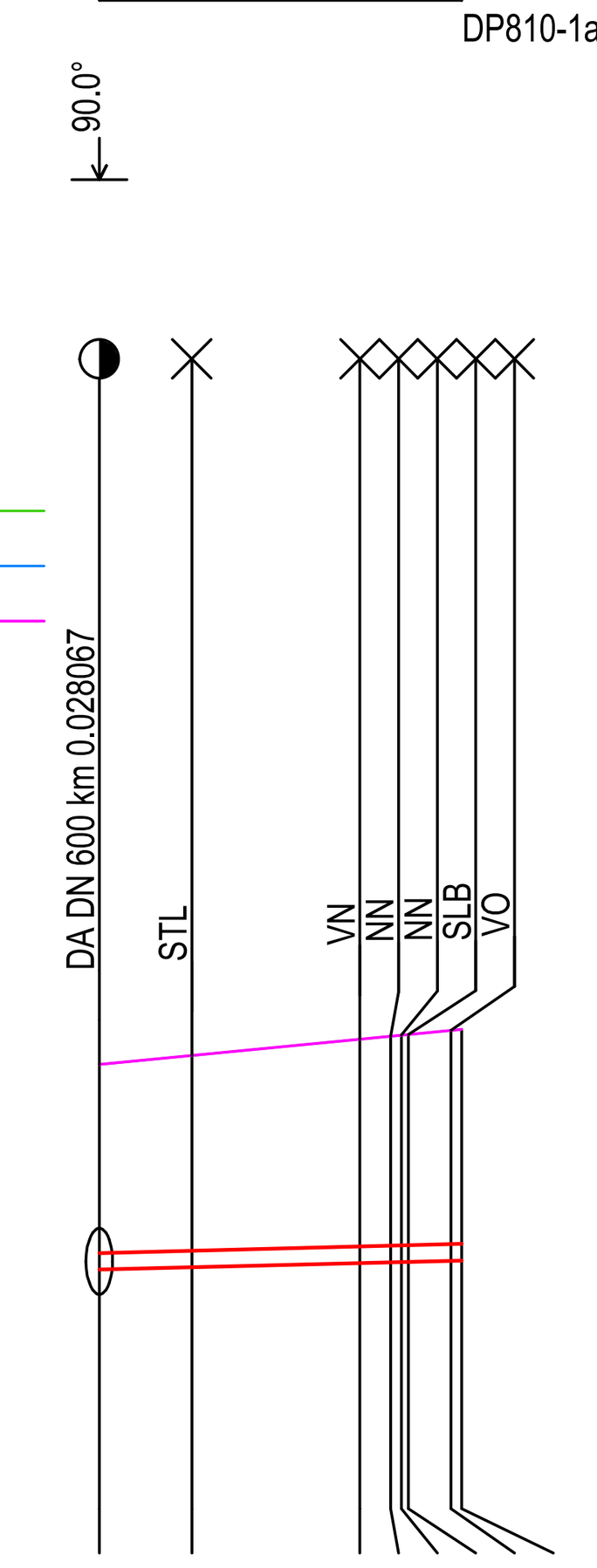

KÓTA UPRAVENÉHO TERÉNU: 441.83 441.91 442.06 442.08 442.09 442.10 442.13 442.14
HLOUBKA VÝKOPU: 2.02 2.08 2.19 2.20 2.21 2.22 2.24 2.24
KÓTA VÝKOPU: 439.81 439.83 439.87 439.88 439.88 439.88 439.89 439.90
HLOUBKA DNA POTRUBÍ: 1.86 1.92 2.03 2.05 2.05 2.06 2.08 2.09
KÓTA DNA POTRUBÍ: 439.97 439.99 440.03 440.03 440.04 440.04 440.05 440.05
KÓTA PŮVODNÍHO TERÉNU: 441.83 441.91 442.06 442.08 442.09 442.10 442.13 442.14
SROVNÁVACÍ ROVINA: 430
STANIČENÍ [km/m]: 0.0 2.10 5.90 6.59 6.84 7.00 7.96 8.21

PROFIL[mm]-MATERIÁL-DÉLKA[m]	DN150-PP SN12-8.21
SKLON[promile]-DÉLKA[m]	10.00-8.21
ULOŽENÍ	(1)
KAPACITNÍ PRŮTOK[l/s]-RYCHLOST[m/s]	22.4-1.27

akce
Stavební úpravy MK v ul. Budějovické v Třeboni – 5. etapa

investor
Město Třeboň
Palackého nám. 46/II
379 01 Třeboň

zhotovitel
INVENTE, s.r.o.
projektová a inženýrská kancelář pozemních a dopravních staveb
370 04 České Budějovice 4, Žerotínova 483/1, tel/fax:387 200 425, invente@email.cz

D.1.3.3 DEŠŤOVÁ KANALIZACE A PŘÍPOJKY SO303
Podélné profily 1

navrhoval: Ondřej Gazda	konstrukce: Ondřej Gazda				
VP(hip): Ing.arch.Václav Jankovec	kreslil: Ondřej Gazda	číslo akce:			
		datum: 05/2024	část	č.výkresu	paré
schválil: Ing.arch.Václav Jankovec	kontrola: Jaroslav Pojar	měřítko: -	D.1.3.3	02a	
		stupeň: DPS			